

Gesamtrevision Richt- und Nutzungsplanung

ERGÄNZUNGSPLAN ZENTRUM

1:1000

Stand öff. Auflage und kant. Vorprüfung

Von der Gemeindeversammlung festgesetzt am

Namens der Gemeindeversammlung
Der Präsident:

Der Schreiber:

Von der Baudirektion genehmigt am

Für die Baudirektion:




BDV-Nr.

**SUTER
VON KÄNEL
WILD**

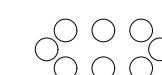



Planer und Architekten AG
Förlibuckstrasse 30, 8005 Zürich
+41 44 315 13 90, www.skw.ch

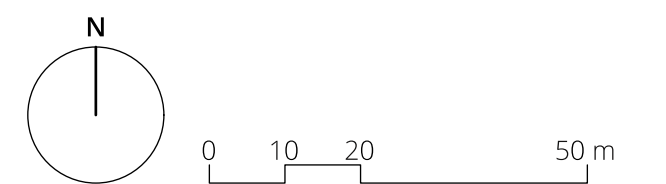
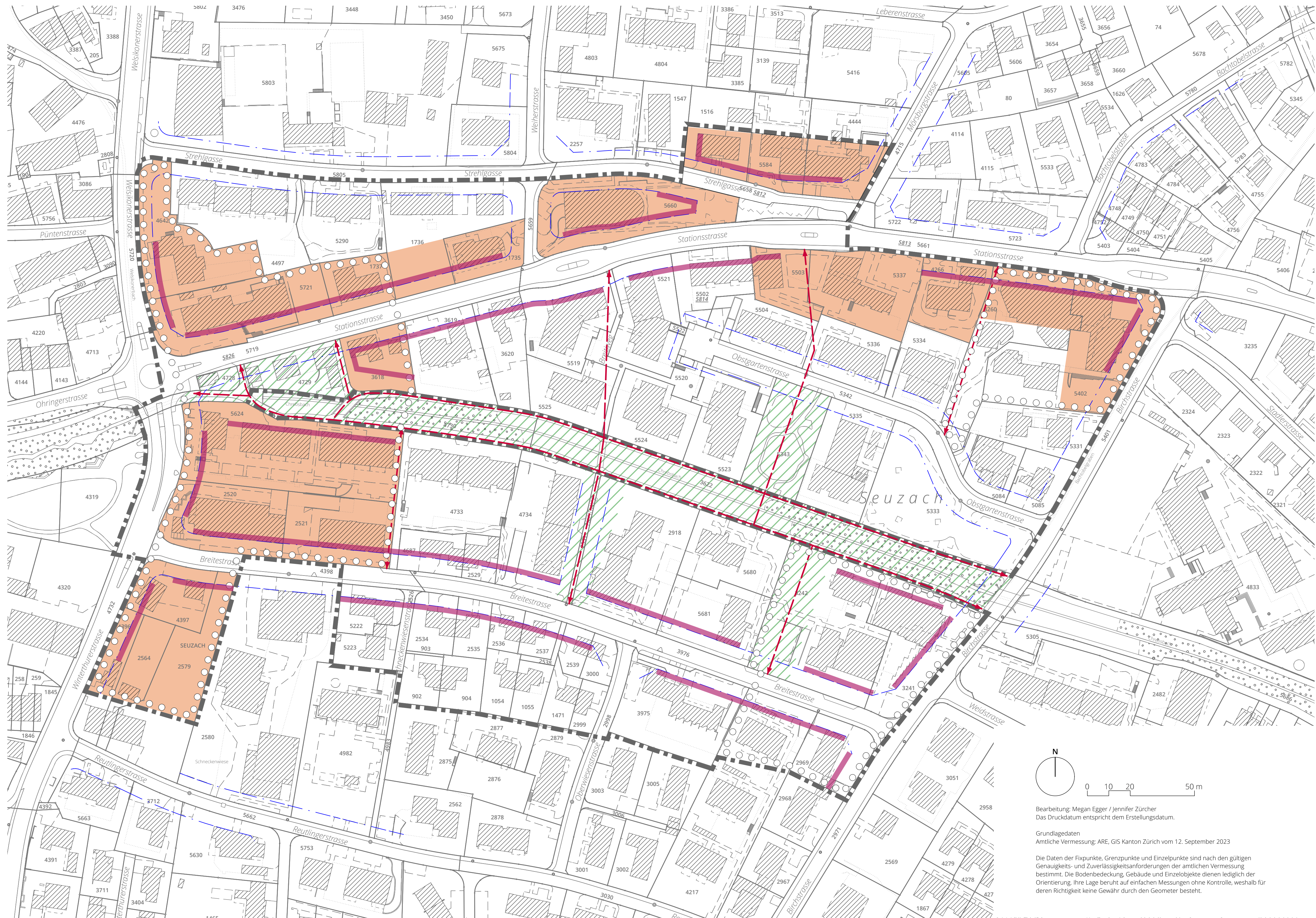
31034 - 6.9.2024

Festlegungen

-  Geltungsbereich Art. 6 Abs. 2
-  Anbaupflicht Art. 20
-  Publikumsorientierte Erdgeschossnutzung Art. 21 Abs. 2

Informationsinhalt

-  Gebiete mit Gestaltungsplanpflicht (verbindlich gem. Art. 4 BZO)
-  Öffentlicher Freiraum (gem. städtebaulichem Konzept Zentrum)
-  Öffentliche Fusswegverbindungen (gem. kommunalem Richtplan Verkehr)
-  Verkehrsbaulinien



Bearbeitung: Megan Egger / Jennifer Zürcher
Das Druckdatum entspricht dem Erstellungsdatum.

Grundlagedaten
Amtliche Vermessung: ARE, GIS Kanton Zürich vom 12. September 2023

Die Daten der Fixpunkte, Grenzpunkte und Einzelpunkte sind nach den gültigen Genauigkeits- und Zuverlässigkeitsanforderungen der amtlichen Vermessung bestimmt. Die Bodenbedeckung, Gebäude und Einzelobjekte dienen lediglich der Orientierung. Ihre Lage beruht auf einfachen Messungen ohne Kontrolle, weshalb für deren Richtigkeit keine Gewähr durch den Geometer besteht.